

CONSEJO NACIONAL ELECTORAL
DIRECCIÓN FINANCIERA

RECIBIDO:

FECHA: 17-01-2012 HORA: 16:43

ENVIAR A: Control de Calidad

FECHA: 17-01-2012 HORA: 16:40

INFORME DE COMISION DE SERVICIOS	
PARA:	Marcelo Liallos
CARGO:	Director Financiero
DE:	Walter Jarrín Jarrín
CARGO:	Director de Geografía y Registro Electoral
ASUNTO:	Reuniones de trabajo con los representantes de: Parroquia de Molleturo, Municipio de Cuenca, Moradores de la Zona Electoral Abdón Calderón y Municipio de Balao.
FECHA:	Miércoles, 11 de Enero 2012

ANTECEDENTES

Mediante Oficio remitido por el Alcalde del Cantón Balao solicita al Consejo Nacional Electoral la eliminación de la Zona Electoral Abdón Calderón de la Parroquia Molleturo, Cantón Cuenca, debido a que las poblaciones que conforman la zona electoral se localizan en el Cantón Balao, Provincia de Guayas.

La Dirección de Geografía y Registro Electoral realiza un análisis y verificación de la información remitida por la Delegación Provincial Electoral del Azuay en el año 2009 y las resoluciones tomadas por el Pleno del CNE de esa época. Además, estima pertinente mantener una reunión con la Comisión Ecuatoriana de Límites de la República, con la finalidad de confirmar posibles inconsistencias en lo que a límites de la División Política Administrativa se refiere. Luego de esta reunión se determina que es importante dar a conocer a las autoridades del Municipio del Cantón Balao, Provincia del Guayas y autoridades de la Parroquia Molleturo del Cantón Cuenca, Provincia del Azuay, la ubicación exacta de las poblaciones de la zona electoral y conocer de ellos las percepciones y criterios frente a la posible eliminación de la Zona Electoral de Abdón Calderón.

Comisión autorizada mediante Memorando N° 010-DGYRE-CNE-2012 de 10 de enero 2012.

MOVILIZACION

Vía aérea a las 07:15 desde la ciudad de Quito a la ciudad de Cuenca.

Vía terrestre en vehículo del CNE de la Delegación Provincial del Guayas acompañados del chofer y la Directora Encargada Cecilia Rodríguez desde Cuenca hasta Guayaquil a las 12:30.

Debido al tiempo que tomó la reunión se perdió el vuelo aéreo de las 17:30. Viaje en el siguiente vuelo disponible a las 07:00 del día 12 de enero con destino a Quito.

ACTIVIDADES POR DIA

Miércoles, 11 de Enero 2012

Previo a la reunión con las autoridades de la parroquia Molleturo en la Delegación Provincial del Azuay programada para las 9:00 horas, mantuvimos una reunión con las Directoras de la Delegación Provincial Electoral del Azuay Dalia Clavijo y del Guayas, Cecilia Rodríguez. Se inició la reunión con autoridades y habitantes de las poblaciones de Abdón Calderón, 3 de Noviembre, Flor y Selva aproximadamente a las 10:00 am. En la reunión se explicó todo lo referente a la zona electoral Abdón Calderón y la ubicación geográfica exacta de las poblaciones de la citada Zona Electoral. De acuerdo a la información del CELIR y la cartografía base del Instituto Geográfico Militar, dichas poblaciones están localizadas en la Provincia del Guayas, cantón Balao.

Se explicó claramente que el procedimiento a inicios del 2009 aprobado por el Pleno del CNE consistía en la validación específica del cumplimiento de los parámetros para la creación de zonas electorales rurales y que en esa época la Dirección de Geografía y Registro Electoral no

CONSEJO NACIONAL ELECTORAL
DIRECCIÓN FINANCIERA
CNE CONTROL INGRESO DE DOCUMENTOS

FECHA: 18-01-2012 HORA: 8:40

RECIBIDO POR: [Firma]

contaba con la cartografía consolidada oficial de la cual es responsable el CELIR y de la cartografía base el IGM, por lo que el informe enviado por la Delegación Provincial del Azuay con los mapas del Consejo Provincial en donde constan estas poblaciones era el insumo para revisar y posteriormente aprobar la zona electoral.

Luego de la reunión y explicación de parte de funcionarios del Municipio de Cuenca a las autoridades electorales fueron explicadas las posibles implicaciones y la posible eliminación de la Zona Electoral y que la última instancia de decisión la tenía el Pleno del Consejo Nacional Electoral.

Aproximadamente a las 12:30 salimos con la Directora de la Delegación Provincial del Guayas Cecilia Rodríguez, el Ing. Francis Baquero y el chofer, vía terrestre a la ciudad de Guayaquil.

A las 16:00 llegamos a la Delegación Provincial del Guayas, donde nos reunimos con las autoridades del Cantón Balao (el Alcalde y cuatro Concejales) y un grupo de moradores hasta las 17:30 aproximadamente. Se explicaron los argumentos para la creación de la zona y se escuchó de parte de las autoridades del Cantón Balao la necesidad de que la Zona Electoral Abdón Calderón se elimine por cuanto fue creada en otra provincia y no en la que realmente le pertenece. Al finalizar se les manifestó que será decisión del Pleno del CNE la eliminación o no de la Zona Electoral conforme al informe que deberá presentar la Dirección de Geografía y Registro Electoral.

Jueves, 12 de enero 2012

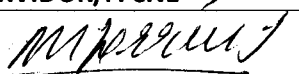
Debido a que la reunión finalizó a las 17:30 perdimos el vuelo aéreo de regreso a la ciudad de Quito programado a las 17:30, por lo que regresé en el vuelo siguiente con cupo disponible el siguiente día a las 07:00.

JUSTIFICATIVOS

- Agenda de Trabajo.
- Certificación de las Delegaciones Provinciales Electorales de Azuay y Guayas.
- Pases a bordo.
- Tickets electrónicos.

NOMBRE Y FIRMA DEL SERVIDOR/A CNE

Miguel Jarrín Jarrín




Guayaquil, ENERO 11 del 2012

CERTIFICACIÓN

LA SUSCRITA, **LCDA. CECILIA RODRÍGUEZ CÁCERES, DIRECTORA (e) DE LA DELEGACIÓN PROVINCIAL DEL GUAYAS DEL CNE**. Certifica.-

Que el Sr. **ING. MIGUEL JARRIN, DIRECTOR DE GEOGRAFIA Y REGISTRO ELECTORAL DEL CONSEJO NACIONAL ELECTORAL**, permaneció en la ciudad de Guayaquil, permaneció en la Delegación Provincial Electoral del Guayas, el día 11 de enero del 2012, con la finalidad de asistir a la reunión de trabajo con las Autoridades del Cantón Balao sobre asunto de zonificación electoral de la zona rural Abdón Calderón.- Lo certifico.-

Atentamente,



LCDA. CECILIA RODRÍGUEZ CÁCERES
DIRECTORA (E)
DELEGACIÓN PROVINCIAL DEL GUAYAS DEL CNE

C.C.: Archivo.-

Marisol





CNE-DPA


CONSEJO NACIONAL ELECTORAL-DELEGACION PROVINCIAL DEL AZUAY

DRA. DALIA CLAVIJO BARAHONA, DIRECTORA DEL CONSEJO NACIONAL ELECTORAL - DELEGACION PROVINCIAL DEL AZUAY (E)

CERTIFICA

Que, el **ING. MIGUEL JARRIN**, con cédula de ciudadanía **No. 170421011-9**, Director de Geografía y Registro Electoral del Consejo Nacional Electoral permaneció en esta Institución el día 11 de enero de 2012, en la reunión de trabajo con las autoridades de la Parroquia Molleturo, en relación a la creación de la Zona Rural en Abdón Calderón.

Cuenca, 11 de enero de 2012.


Dra. Dalia Clavijo Barahona
DIRECTORA DEL CONSEJO NACIONAL ELECTORAL
DELEGACION PROVINCIAL DEL AZUAY (E)

